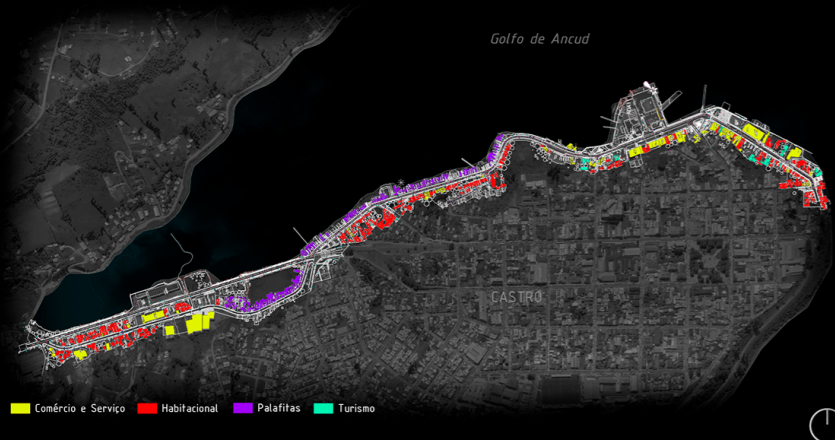


INDICADORES

USO DO SOLO



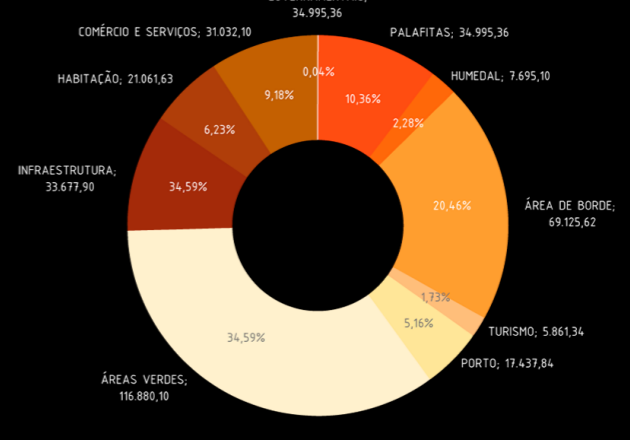
TRANSPORTE



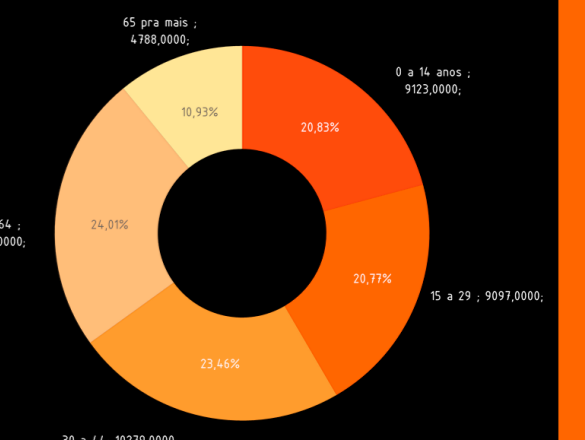
INSTRUMENTOS



USO DO SOLO



DEMOGRÁFICO



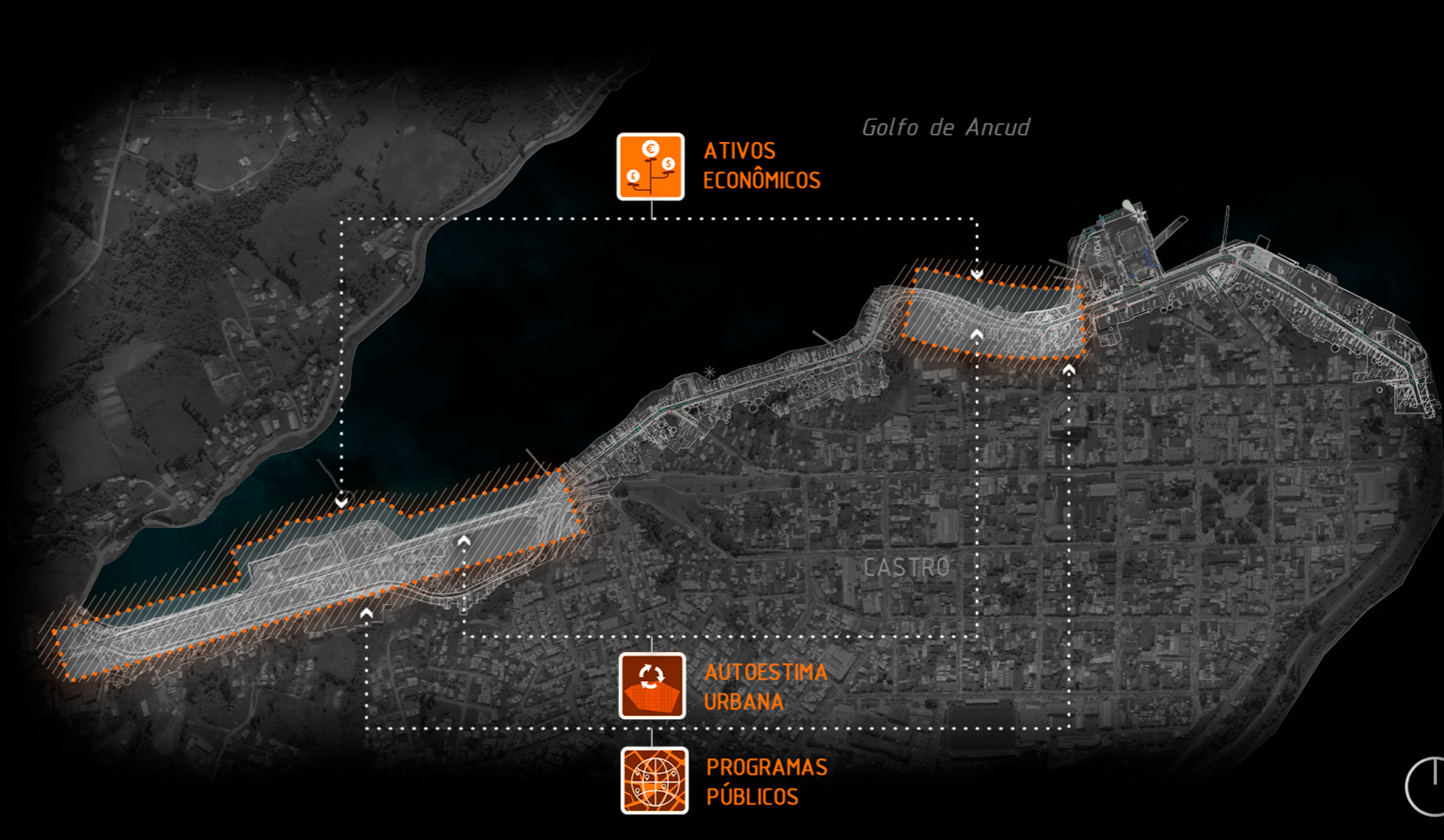
CORTE 1

CORTE 2

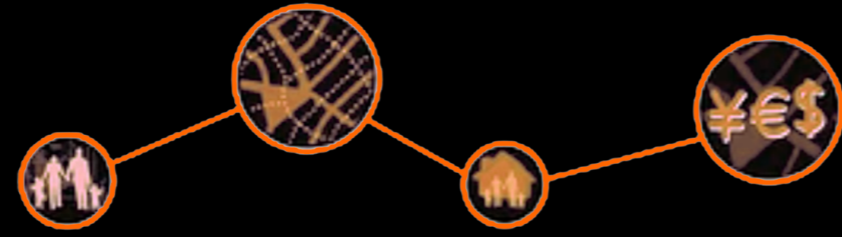
IMPULSIONAR



POTENCIALIZAR



HIPÓTESE



HIPÓTESE MACRO:

A reconfiguração territorial do borde costeiro da cidade de Castro, somente e possível através da ampliação e implementação de sua geografia por meio do redesenho do seu front marítimo, promovendo novas urbanidades e desenvolvimento econômico/equitativo para a sociedade local.

PERGUNTAS



Quais as possibilidades da articulação deste território através de novos modelos operacionais, que se utilizam de embarcações que integrem as diferentes zonas do arquipélago?



Quais os instrumentos necessários para implementação e geração de novas atividades para o setor norte do front marítimo da cidade de Castro?



Fronte as novas iniciativas de transformação territorial para a cidade de Castro, como a atual infraestrutura funcional do porto se articula frente as novas demandas de desenvolvimento, como urbanidade e expansão geográfica

AÇÕES TÁTICAS



REURBANIZAR

RECONECTAR

FLUXOS

RECICLAGEM URBANA

CONTINUIDADE

ESTRATÉGIAS

